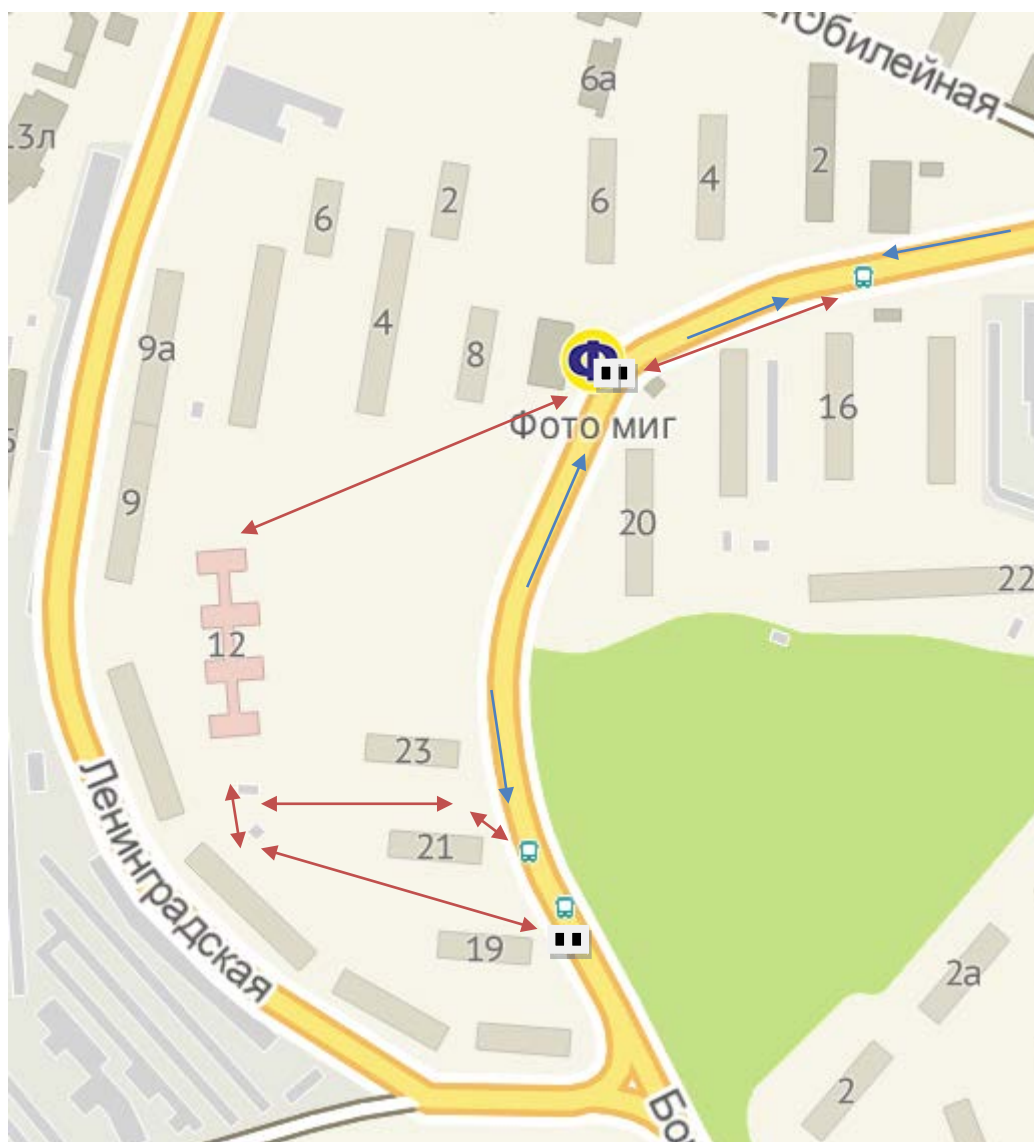







## План - схемы МБДОУ «Детский сад №39»

### 1. Район расположения образовательного учреждения, пути движения транспортных средств и детей (воспитанников)



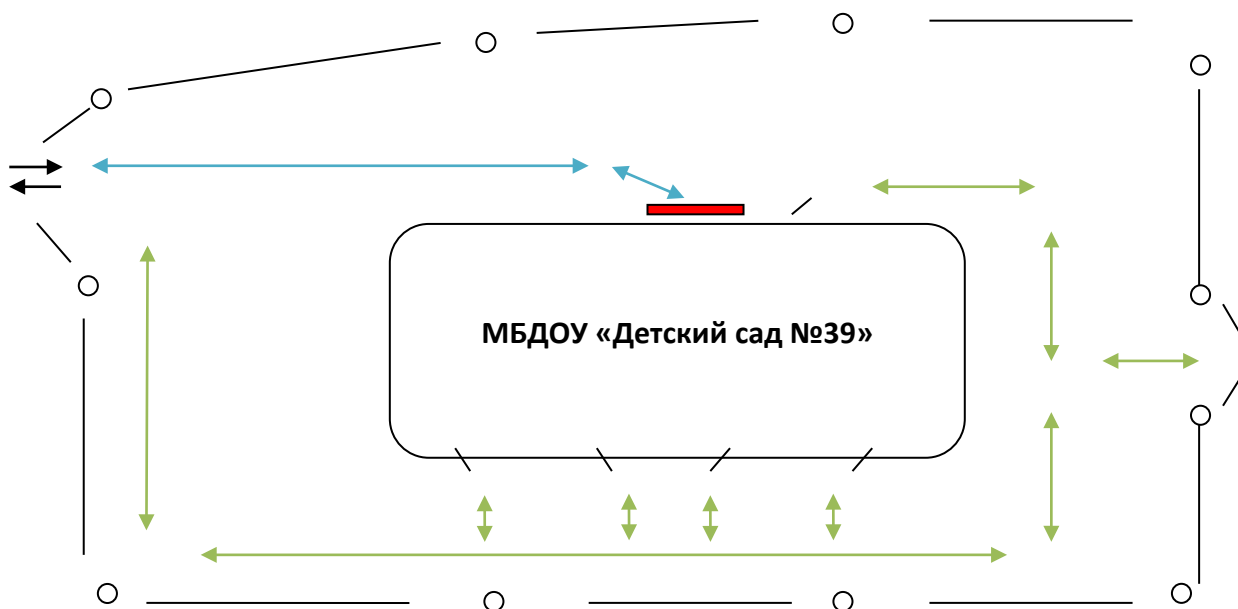
-  - жилая застройка
-  - проезжая часть
-  - наземный пешеходный переход
-  - движение транспортных средств
-  - движение детей (воспитанников) в(из) МБДОУ





**2. Схема организации дорожного движения в непосредственной близости от образовательного учреждения с размещением соответствующих технических средств организации дорожного движения, маршрутов движения детей (воспитанников)**



- ● — - ограждение МДОУ
- - искусственное освещение
- ▭ - тротуар
- - направление движения транспортного потока
- - направление движения детей от остановок маршрутных транспортных средств
- ▭ - наземный пешеходный переход

**3. Пути движения транспортных средств по территории образовательного учреждения к местам разгрузки/погрузки и рекомендуемые безопасные пути передвижения детей (воспитанников)**



-  - место разгрузки/погрузки
-  - движение грузовых транспортных средств по территории МБДОУ
-  - выходы
-  - Движение детей (воспитанников) на территории МБДОУ